

**Sárbogárd Város Önkormányzat
Képviselőtestületének**

9/2013. (II. 21.) önkormányzati rendelete

**Az épített környezet alakításáról és az építészeti örökség helyi védelméről
szóló 23/2000. (IX. 20.) önkormányzati rendelet módosításáról**



Sárbogárd Város Önkormányzat Képviselőtestülete az 1997. évi LXXVIII törvény 57.§ (3) bekezdésében foglalt felhatalmazás alapján az Alaptörvény 32. cikk (1) bekezdés a) pontjában meghatározott feladatkörében eljárva, az épített környezet alakításáról és az építészeti örökség helyi védelméről szóló 23/2000. (IX.20.) önkormányzati rendelet (továbbiakban Rendelet) módosításáról a következőket rendeli el:

1. § A Rendelet 1. számú melléklete helyébe jelen rendelet 1. melléklete lép.



2. § Jelen rendelet a kihirdetését követő napon lép hatályba és hatálybalépését követő ötödik napon hatályát veszti.

Sárbogárd, 2013. február 15.


Dr. Sükösd Tamás
polgármester



Demeterné Dr. Venicz Anita
jegyző

Kihirdetve: 2013. február 21.



Demeterné Dr. Venicz Anita
jegyző

1. melléklet a 9/2013. (II. 21.) önkormányzati rendelethez

Helyi védelem alá vont területek:

- Göbölös-, Csőgör-, Tinódy- és Dörögdi közök rendszere, vonalvezetése
- Kis-, Simon-, Kovács- és Iskola köz, Simon utca, Németh sarok
-
- (E térségben a Mészöly Géza és a Posta utca kivételével a lakóutak és vegyeshasználatú utak csak a közművek elhelyezését biztosító minimális szabályozási szélességgel rendezhetők.)

- Ady Endre utca Mészöly Géza utca és Radnóti Miklós utca által határolt szakasza

(A városközpont eredeti arculatát részben még őrző kereskedőházak utcaképi védelme érdekében ezen a területen az épületek felújítása – korszerűsítése és bővítése során azok jellege az utcafronton megőrzendő, ezért az egyedileg nem védett épületek esetében a rendelet 4. § (5) bekezdését szükség esetén alkalmazni kell.)

- Ady Endre utca – Mészöly Géza utca – Tinódy utca – Posta utca által határolt terület a 1. számú térképmásolat szerint.

- Ady Endre utca – Hősök tere – Baross Gábor utca – Tompa Mihály utca – később kiépülő „Névtelen” utca által határolt terület a 1. számú térképmásolat szerint.

- Kossuth Lajos utca – Tompa Mihály utca – Gilicze köz – Árpád utca – Kisfaludy utca – Szélső utca – Ó utca – Damjanich utca – Kis utcai ingatlanok déli telekhatára által határolt terület a 2. számú térképmásolat szerint.

Helyi egyedi védelem alá vont területek, épületek és építmények

Sárbogárdon

- | | |
|--|-------------|
| - Tájház
Tury M. u. 18. | 934/2 hrsz. |
| - Kúria
Tompa M. u. 7. | 686 hrsz. |
| - Kúria
Tompa M. u. 19/b. | 677 hrsz. |
| - Tompa Mihály emlékház
Tompa M. u. 41. | 566 hrsz. |
| - Petőfi Sándor Gimnázium és Szakközépiskola udvarán lévő lakóház
Ady E. u. 196. | 524 hrsz. |
| - Zsidótemplom
Bercsényi utca 1. | 533 hrsz. |
| - Zsidótemető
Radnóti u. | 2615 hrsz. |
| - Fafaragó ház
Köztársaság út 70. | 15 hrsz. |

Sárszentmiklóson

- **Nagymagtár épülete**
Vasút u. 4860/3 hrsz.
- **Régi malomépület**
Köztársaság út 189. 5322/2 hrsz.
- **I.-II. világháborús emlékmű és park**
Köztársaság út 4835/3 hrsz.

Puszaegresen

- **Általános Iskola**
Köztársaság tér 263/2 hrsz.
- **Sárhatvani temető kertben levő sírkápolna**
József A. u. 588 hrsz.
- **Sárhatvani major istálló épülete**
059/16 hrsz.

Nagyhörsökön

- **Volt kastélyépület** 01242/1 hrsz.